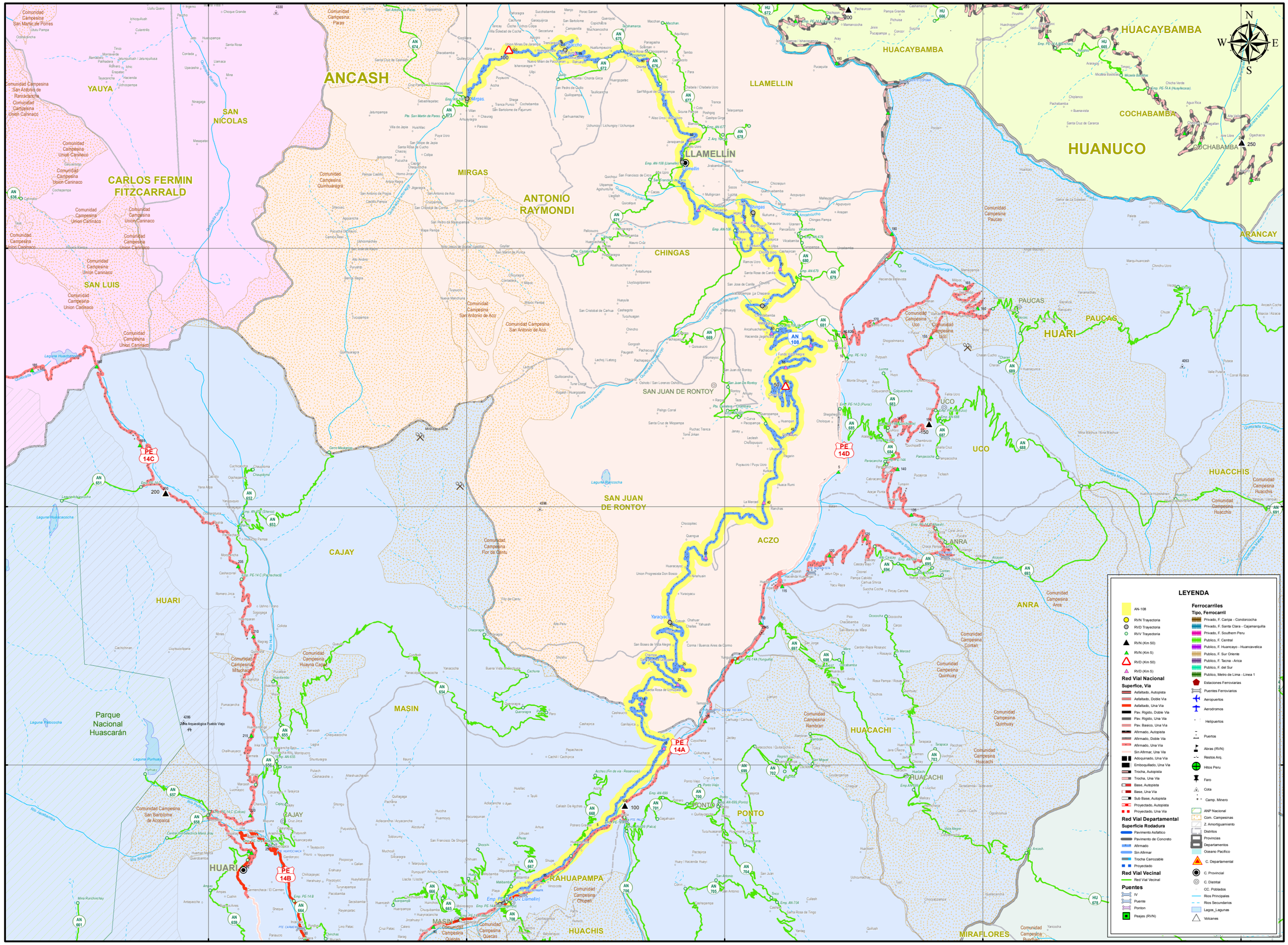

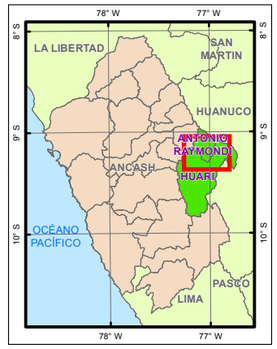

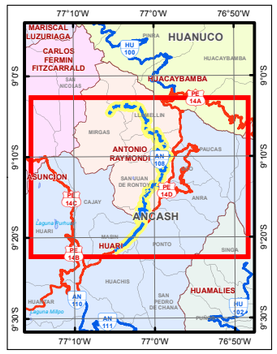

AN 108

LONGITUD ESTIMADA: 104.005 Km

Superfice de Rodadura

Tipo	Km	%
Asfaltado	0.00	0.00
Afirmado	102.745	98.79
Sin Afirmar	0.000	0.00
Trocha	0.000	0.00
Pav. Basico	0.000	0.00
Pav. Rigido	1.260	1.21
	104.005	100.00
Proyectado	0.000	0.00

Longitud por Provincia

Prov.	Tipo Sup.	Km	%
Antonio Raymondi	Existente	90.745	87.25
Huari	Existente	13.260	12.75

MINISTERIO DE TRANSPORTES Y COMUNICACIONES
Dirección General de Caminos y Ferrocarriles
Dirección de Caminos
E.T. Mapas Viales

LIMA - PERU
2017

1:140,000

PERÚ Ministerio de Transportes y Comunicaciones | Viceministerio de Transportes

HOJA VIAL

INVENTARIO VIAL	ESC. 1:140,000 A3	WGS 1984 UTM Zone 18S

SISTEMA NACIONAL DE CARRETERAS	SINAC	CLASIFICADOR DE RUTAS (D.S. N° 011-2016-MTC)

Emp. PE-14 A (Dv. Llamellin) - Yaracyacu - Aczo - Chingas - Llamellín - Chaccho - Mirgas.

DGCF Dirección General de Caminos y Ferrocarriles

Dirección General de Caminos y Ferrocarriles
Dirección de Caminos
J.S.A.Y.

Fuente: DGCF, PVN, PVD, GTT, OGPP IGN, INEI, SERNANP, MINEDU	JUNIO DE 2017	Ok